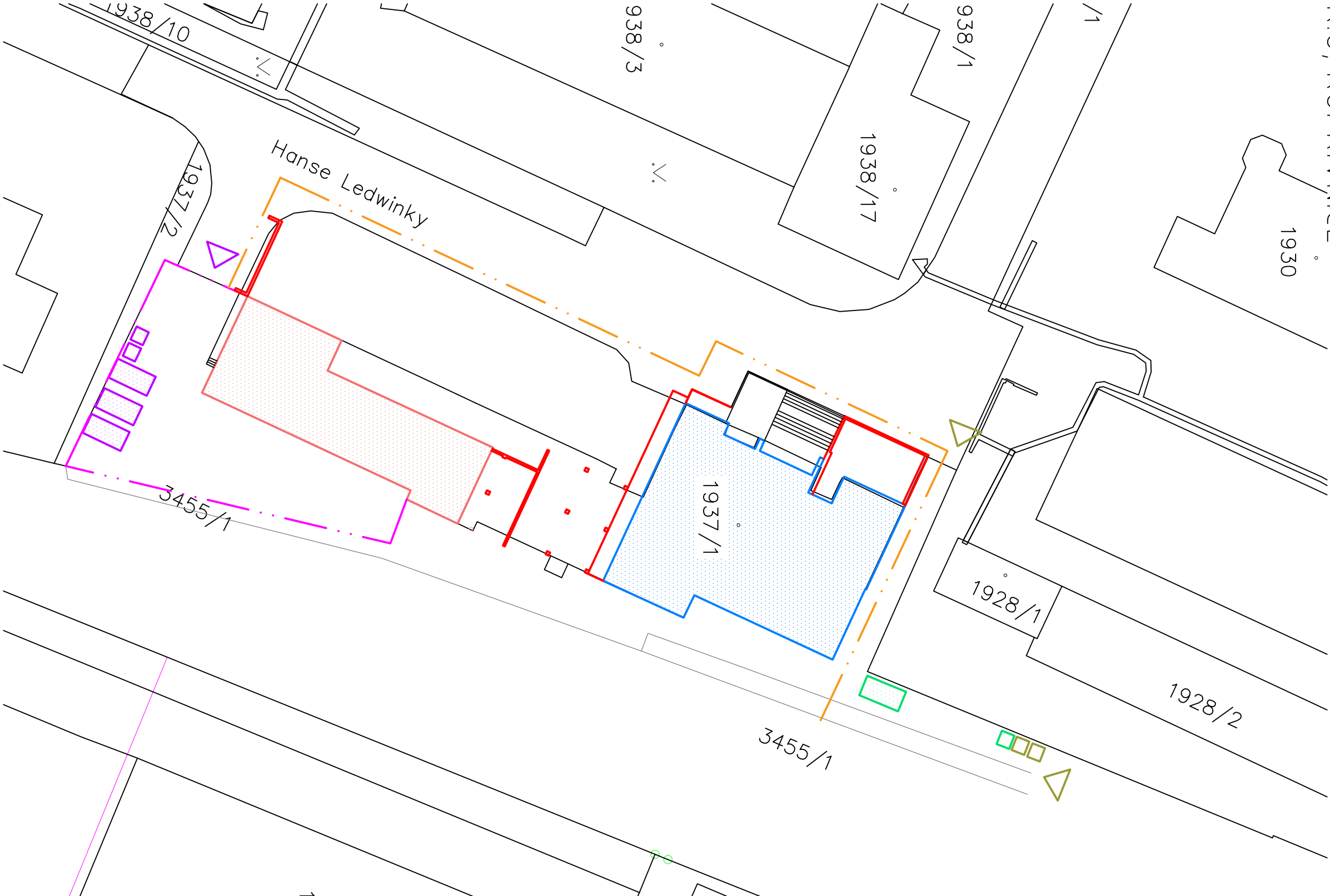


SITUAČNÍ VÝKRES ŠIRŠÍCH VZTAHŮ
K.Ú. KOPŘIVNICE



INFORMACE O POZEMKU


Parcelní číslo: 1937/1
Obec: Kopřivnice [599565]
Katastrální území: Kopřivnice [669393]
Výměra [laže]: 216
Druh pozemku: zastavěná plocha a nádvoří
Vlastnické právo: Správa železnic, státní organizace,
Děděná 1003/1, Nové Město,
11000 Praha 1

SOUSEDNÍ PARCELY

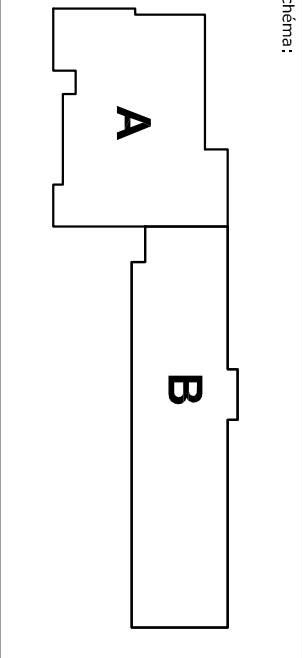
Parcel. 1936/1
Město Kopřivnice, Štěrňkova 1163/12,
14221 Kopřivnice
Parcel. 3455/1
České dráhy, a.s.,
nabíreň, Ludvíka Svobody 1222/12,
Nové Město, 11000 Praha 1

LEGENDA PLOCH

- BUDOVA A-VÝPRAVNÍ BUDOVA
BUDOVA B-PROVOZVNÍ BUDOVA
NOVĚ NAVRHOVANÉ OBJEKTY NA PARC. Č.1937/1
HRANICE PARCEL DLE KATASTRU NEPOVTOŘIT
OPLOUČENÝ STAVENÍŠTĚ
OPLOUČENÝ PROSTOR ZAŘÍZENÍ STAVENÍŠTĚ
CHEMICKÉ WC-STAVBA
CHEMICKÉ WC-ZAMĚSTNANCI ČD
CHEMICKÉ WC-ČESTUJÍCÍ
STAVEBNÍ BUNKA
STAVEBNÍ BUNKA-PROVIZORNÍ POKLADNA
PŘÍSTUPOVÝ KORIDOR PRO ČESTUJÍCÍ
PŘÍJEZD NA STAVENÍŠTĚ



Orientační schéma:



Razítko opatřeno čtení osobu:

Podpis: Datum:

Revize: Datum: Popis: Kontroloval: Datum:

| | | | |
|---|---|---|---|
| - | - | - | - |
| | | | |
| | | | |
| | | | |
| | | | |

Stavebník/Investor: Správa železnic, státní organizace

Adresa: Dílčedná 1003/7, 110 00 Praha 1

Zástupce investora:

Adresa: Stavební správa východ
Nerudova 1, 779 00 Olomouc

Zhotovitel stavby: Společnost Kopřivnice ON

Adresa: Sudbova 2024/8, 709 00 Ostrava

Kontakt: T: 728600274
E: info@myradservice.cz

Zhotovitel objektu: brucknerprojekt s.r.o.

Adresa: IČO: 28637968
Horní 1334/31, 742 21 Kopřivnice

Kontakt: T: +420 777 270 731
E: tomas@brucknerprojekt.cz

Hlavní projektant (HIP): Specialista:

Ing. Jana Marková Ing. Tomáš Brückner

Odpovědný projektant: Ing. Tomáš Brückner

Zpracoval: Ing. Tomáš Brückner

Název stavby/akce: Kopřivnice ON - rekonstrukce části

výpravní budovy

Označení (S-460): S-3822/2021

Označení zhotovitele: 21005

Označení objektu/komplexu: SO 01 Výpravní budova Kopřivnice

Označení části: B

Název přílohy: SITUACE ZOV

Název díla části přílohy: SITUACE ZOV

Kraj: Moravskoslezský

Katastrální území: Kopřivnice (599565)

TUDU: 2171F1

Forma: 6XA4

Forma: 1:1000

Forma: 6XA4

Forma: 1:1000

Forma: 6XA4

Forma: 1:1000